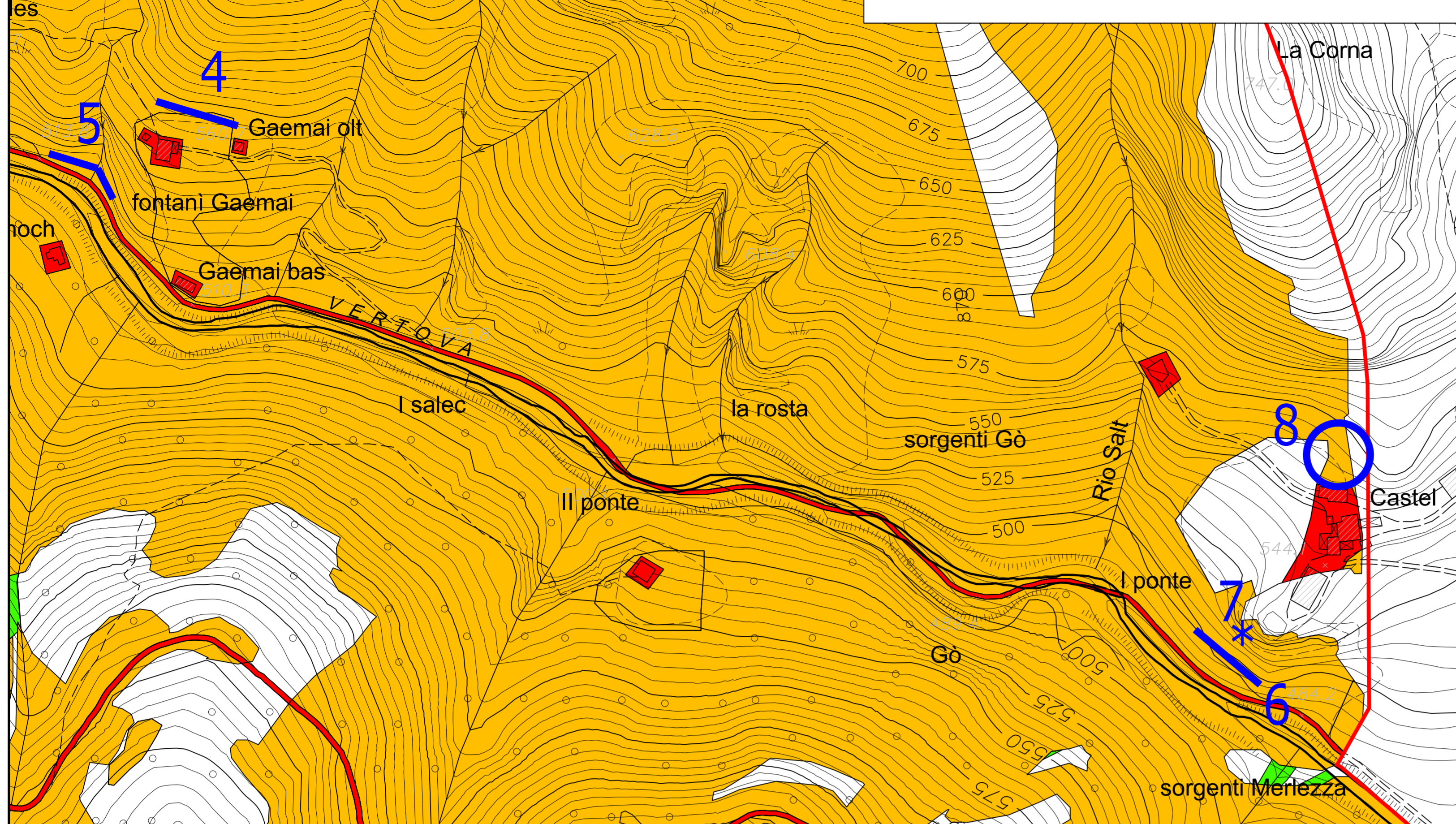


Versante idrografico destro - Comune di Vertova



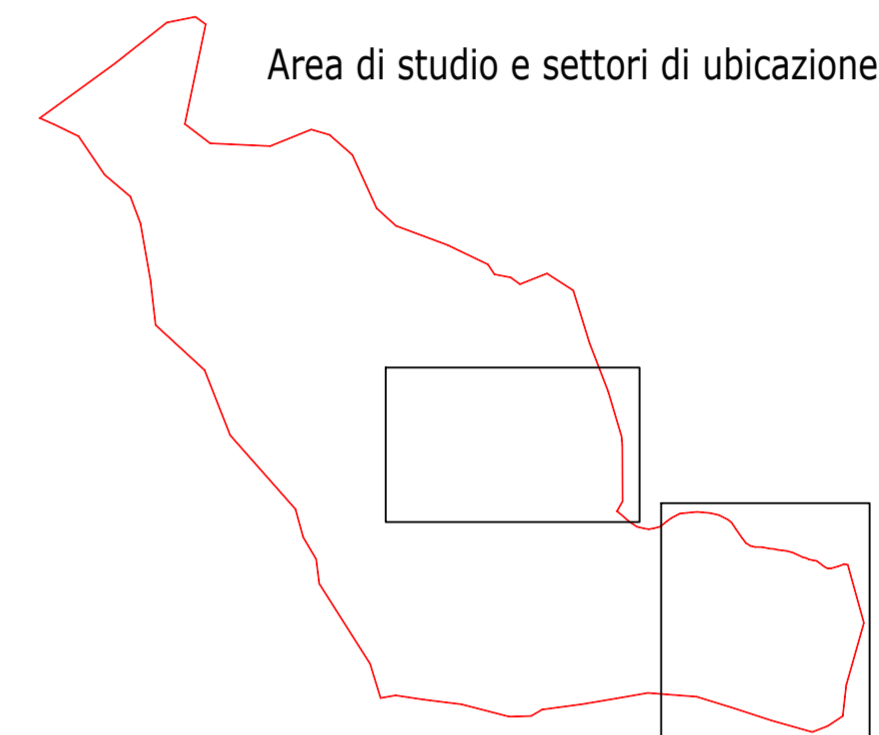
LEGENDA CLASSI DI RISCHIO

- Classe di Rischio R1
- Classe di Rischio R3
- Classe di Rischio R4

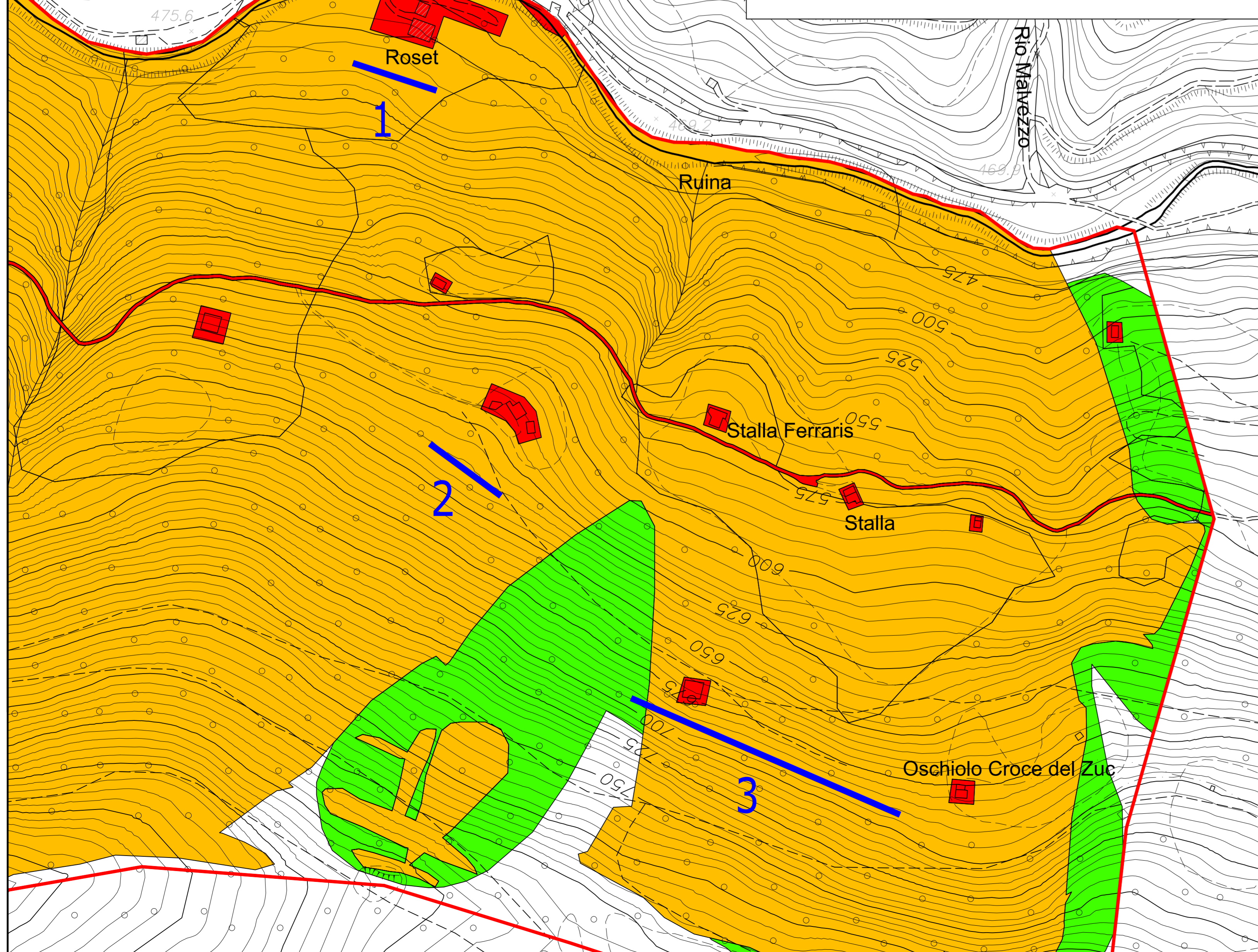
LEGENDA INTERVENTI

- Barriera paramassi
- * Legatura blocco
- Reti in aderenza e chiodature

Area di studio e settori di ubicazione degli interventi



Versante idrografico destro - Comune di Gazzaniga



REDAZIONE



COMMITTENTE

COMUNE DI GAZZANIGA
Via Roma 35 - Gazzaniga (BG)

VISTO COMMITTENTE

DATA EMISSIONE

Giugno 2024

TAVOLA

Tav11

SCALA

1:2.000

PROGETTO

PIANO DI RISCHIO IDROGEOLOGICO DELLA VALLE VERTOVA

OGGETTO

UBICAZIONE DI MASSIMA DEGLI INTERVENTI PROPOSTI

REV. DATA NOTE REVISIONE

REV.	DATA	NOTE REVISIONE
01	-	-
02	-	-
03	-	-