








- LEGENDA**
-  Strada comunale
 -  Sentiero CAI
 -  Altri sentieri e strade private
 -  Ubicazione cartellonistica di pericolo

 Area di studio

REDAZIONE  			
COMMITTENTE COMUNE DI GAZZANIGA Via Roma 35 - Gazzaniga (BG)		VISTO COMMITTENTE 	
DATA EMISSIONE Giugno 2024	TAVOLA Tav13	SCALA 1:5.000	
PROGETTO PIANO DI RISCHIO IDROGEOLOGICO DELLA VALLE VERTOVA			
OGGETTO UBICAZIONE CARTELLONISTICA DI PERICOLO			
REV./ 01 02 03	DATA - - -	NOTE REVISIONE - - -	