

## **SOMMARIO**

<b>1</b>	<b>PREMESSA.....</b>	<b>2</b>
<b>2</b>	<b>INDIVIDUAZIONE DELLE PERICOLOSITÀ .....</b>	<b>3</b>
	2.1 Strumenti di riferimento .....	3
	2.2 Criteri di individuazione degli ambiti di pericolosità .....	4
	2.3 Sintesi degli ambiti individuati.....	6
<b>3</b>	<b>INDIVIDUAZIONE DELLE STRUTTURE INTERFERENTI .....</b>	<b>7</b>
	3.1 Strutture e superfici strategiche interferenti .....	7
	3.2 Strutture generiche e comparti urbani interferenti .....	9
<b>4</b>	<b>SOGLIE DI ALLERTAMENTO .....</b>	<b>10</b>
	4.1 Zone omogenee di allerta.....	10
	4.2 Codici e soglie di pericolo idrogeologico e idraulico .....	14
<b>5</b>	<b>FASI OPERATIVE GENERALI.....</b>	<b>18</b>
<b>6</b>	<b>SCENARI DI RISCHIO LOCALE.....</b>	<b>19</b>
<b>7</b>	<b>MANUALE DI COMPORTAMENTO.....</b>	<b>20</b>



## 1 PREMESSA

Il presente documento costituisce il Manuale di Rischio per affrontare i fenomeni legati al rischio idraulico, ed è così strutturato:

- **INDIVIDUAZIONE DELLE PERICOLOSITÀ:** vengono chiarite le modalità con cui sono stati tracciati gli ambiti a differente pericolosità sul territorio (strumenti utilizzati, correlazioni con lo studio geologico comunale, ecc.), costruendo la Carta della Pericolosità Idraulica con Individuazione delle Strutture e delle Superfici Strategiche.
- **INDIVIDUAZIONE DELLE STRUTTURE INTERFERENTI:** per ciascuna struttura e superficie strategica **di cui all'Elaborato E** viene valutata l'eventuale interferenza con le perimetrazioni di pericolosità idraulica presenti, costruendo una cartografia apposita.
- **PROCEDURE DI ALLERTAMENTO:** le modalità di allertamento **descritte in termini generali nell'Elaborato F.0 (Manuale di Attivazione)** vengono declinate in modo specifico per il solo rischio idraulico.
- **FASI OPERATIVE GENERALI:** vengono descritte le azioni operative che l'Unità di Crisi Locale deve attivare in corrispondenza di fasi di allertamento specifiche o comunque in caso di fenomeno/evento di carattere idraulico.
- **SCENARI DI RISCHIO LOCALE:** vengono descritti gli specifici scenari di rischio idraulico, che consistono in eventi locali legati a situazioni di esondazione note e di più probabile accadimento.
- **MANUALE DI COMPORTAMENTO:** vengono fornite indicazioni comportamentali di carattere generico per fronteggiare il rischio idraulico.



## 2 INDIVIDUAZIONE DELLE PERICOLOSITÀ

### 2.1 Strumenti di riferimento

Per l'individuazione degli ambiti di pericolosità idraulica, si è deciso di fare riferimento al più recente aggiornamento del Piano di Gestione del Rischio Alluvioni (Direttiva Alluvioni).

Esso recepisce quanto indicato nel P.G.T. comunale nelle aree indicate come Reticolo Secondario Collinare-Montano (RSCM), mentre le aree indicate come Reticolo Principale (RP) derivano dalla soggiacenza della superficie topografica individuata da rilievo del MATTM rispetto ai livelli di piena indicati nello studio di fattibilità del Fiume Serio (Autorità di Bacino del Fiume Po, 2004).

Si è deciso di limitare la definizione della pericolosità idraulica (e di conseguenza il rischio idraulico) **ai soli ambiti esondativi del Fiume Serio**, in quanto il comportamento dei corsi d'acqua laterali (quali il Rova, il San Carlo ed il Misma) viene considerato significativo più dal punto di vista idrogeologico (trasporto solido) che idraulico in senso stretto. **Gli ambiti esondativi e di conoide di tutti i corsi d'acqua diversi dal Fiume Serio, pertanto, non sono trattati in questo elaborato, bensì nell'Elaborato F.2 – Rischio Idrogeologico.**



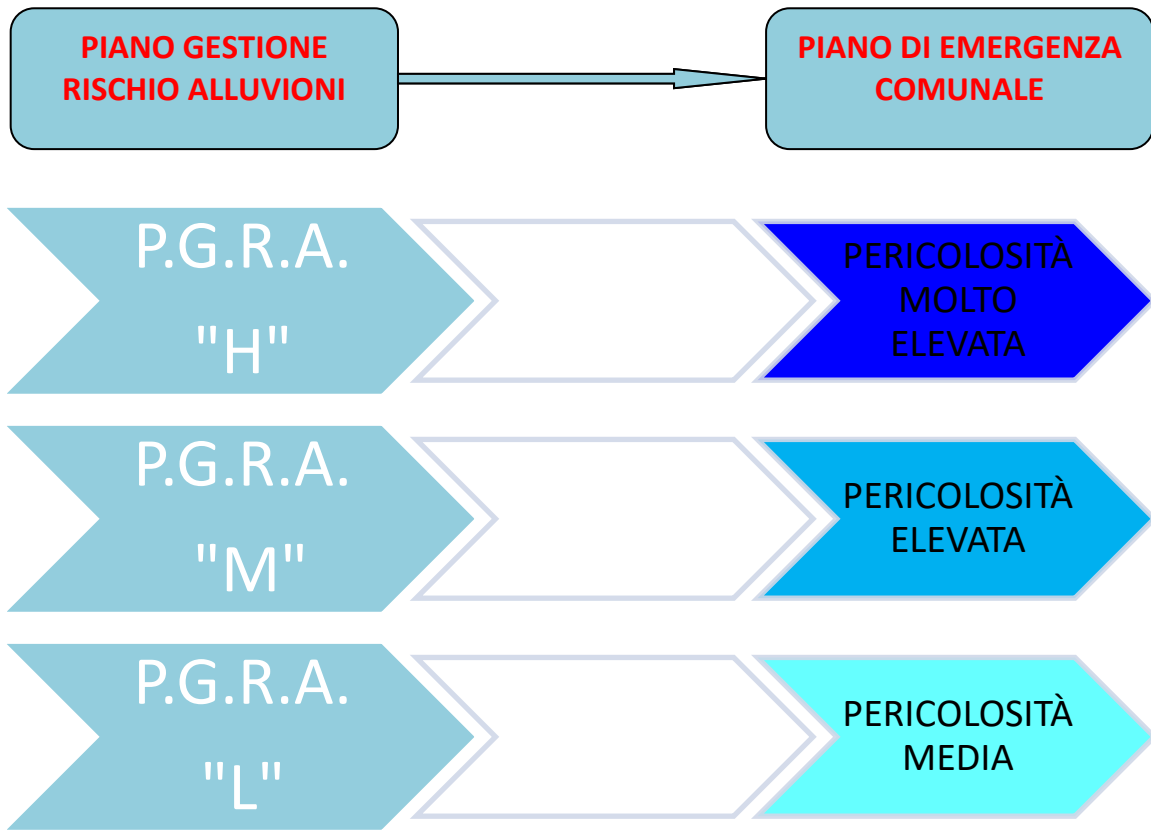
## **2.2 Criteri di individuazione degli ambiti di pericolosità**

Le perimetrazioni degli ambiti esondativi del Fiume Serio sono identiche a quelle contenute nello studio geologico del P.G.T. ultima versione.

Per quanto concerne l'assegnazione dei diversi livelli di pericolosità, si è seguito il presente criterio:

- agli ambiti classificati nel P.G.R.A. come "Pericolosità da scenario frequente - H" è stata assegnata la **pericolosità molto elevata**;
- agli ambiti classificati nel P.G.R.A. come "Pericolosità da scenario poco frequente - M" è stata assegnata la **pericolosità elevata**;
- agli ambiti classificati nel P.G.R.A. come "Pericolosità da scenario raro - L" è stata assegnata la **pericolosità media**.





### **2.3 Sintesi degli ambiti individuati**

***Per la definizione completa del quadro di pericolosità idraulica si demanda alla Carta della Pericolosità Idraulica con Individuazione delle Strutture e delle Superfici Strategiche.***

In sintesi:

- Gli ambiti di **pericolosità molto elevata** sono limitati all'alveo attivo del Fiume Serio;
- Gli ambiti di **pericolosità elevata** interferiscono con una serie di edifici solo nella parte a sud del paese;
- Gli ambiti di **pericolosità media** sono arealmente ben rappresentati, e interferiscono con le strutture antropiche soprattutto a sud del paese, situati nei pressi del confine con Cene.



### **3 INDIVIDUAZIONE DELLE STRUTTURE INTERFERENTI**

#### **3.1 Strutture e superfici strategiche interferenti**

***La Carta della Pericolosità Idraulica con Individuazione delle Strutture e delle Superfici Strategiche, nei suoi fogli di dettaglio, riporta le strutture e superfici strategiche sovrapposte alle perimetrazioni di pericolosità.***

Con il termine *strutture e superfici strategiche* si intendono:

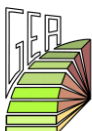
- aree e strutture di emergenza:
  - aree di attesa;
  - aree di ricovero;
  - aree di ammassamento;
- strutture operative ed istituzionali.

***Tutte le suddette strutture sono diffusamente elencate e descritte nell'Elaborato E.***



Di seguito si riassumono le strutture e superfici strategiche interferenti con perimetri di pericolosità, indipendentemente dal livello:

AREE DI EMERGENZA	STRUTTURE OPERATIVE ED ISTITUZIONALI
GA_CV GA_PS GA_CP GA_AI GA_OP GA_HS	GA_VF GA_MG





### **3.2 Strutture generiche e comparti urbani interferenti**

Oltre che con le strutture e superfici strategiche, gli ambiti di pericolosità interferiscono in generale con tutte le strutture ed infrastrutture antropiche presenti sul territorio, ed in particolare:

- tessuto residenziale;
- tessuto industriale ed artigianale;
- tessuto commerciale, terziario e turistico - ricettivo;
- edifici sparsi;
- elementi della viabilità principale e minore, piazzale e parcheggi;
- lifelines;
- ogni altro manufatto antropico.

***Per la valutazione di queste interferenze, si faccia riferimento alla Carta della Pericolosità Idraulica con Individuazione delle Strutture e delle Superfici Strategiche, nonché ai singoli Scenari di Rischio.***



## 4 SOGLIE DI ALLERTAMENTO

### 4.1 Zone omogenee di allerta

Il territorio regionale è suddiviso in zone omogenee di allertamento, ambiti territoriali sostanzialmente uniformi riguardo agli effetti al suolo, che si possono manifestare in conseguenza di sollecitazioni meteorologiche. La distinzione in zone deriva dall'esigenza di attivare risposte omogenee e adeguate a fronteggiare i rischi per la popolazione, per il contesto sociale e per l'ambiente naturale.

La determinazione delle zone omogenee per rischio Idro-Meteo considera aspetti meteorologici, topografici, morfologici, idraulici e quelli di tipo gestionale e amministrativo. Il primo criterio è quello meteorologico, relativo alle modalità di formazione, sviluppo ed esaurimento dei fenomeni e della distribuzione del regime delle precipitazioni, sul quale incide soprattutto l'orografia e la morfologia del territorio. Si è inoltre cercato di assicurare unitarietà alle Aree a Rischio Significativo (ARS) derivanti dagli studi compiuti nell'ambito della Direttiva Europea Alluvioni 2007/60/CE recepita con d.lgs. 49/2010, nonché al reticolo idrografico principale e minore e alla presenza dei grandi laghi. Inoltre, la catalogazione dei dissesti e la consultazione degli eventi storici registrati ha permesso di distinguere gli eventi di pianura da quelli montano-collinari e, per omogeneizzarsi alle indicazioni di livello nazionale, di considerare come rischio idrogeologico anche il rischio alluvionale nei piccoli corsi d'acqua di pianura o le criticità idrauliche sulle reti di drenaggio urbano in conseguenza di forti precipitazioni. Tali criteri sono stati poi riconsiderati al fine di ottimizzare il numero di falsi/mancati allarmi e ha permesso di individuare 16 zone omogenee in cui è stato suddiviso il territorio regionale. Ovviamente l'unità Amministrativa di base rimane quella comunale con un occhio di riguardo, ove possibile, anche ai limiti provinciali.



Regione Lombardia ha provveduto a suddividere il proprio territorio nelle seguenti zone omogenee per il rischio idro-meteo:

CODICE	DENOMINAZIONE	DESCRIZIONE	PROVINCE INTERESSATE
IM-01	Valchiavenna	Valchiavenna, dal comune di Samolaco verso monte	SO
IM-02	Media - bassa Valtellina	Media-bassa Valtellina, dal comune di Tirano fino al lago di Como	SO
IM-03	Alta Valtellina	Alta Valtellina, dal comune di Sernio verso monte	SO
IM-04	Laghi e Prealpi Varesine	Bacino idrografico lombardo del Lago Maggiore e parte del bacino idrografico del Ceresio	VA
IM-05	Lario e Prealpi occidentali	Bacino idrografico del Lario e parte del bacino idrografico del Ceresio	CO, LC
<b>IM-06</b>	<b>Orobie bergamasche</b>	<b>Bacini idrografici montani del Brembo e del Serio</b>	<b>BG</b>
IM-07	Valcamonica	Bacino idrografico dell'Oglio sopralacuale (a monte del lago d'Iseo)	BS, BG
IM-08	Laghi e Prealpi orientali	Prealpi bresciane-bergamasche, comprendendo i bacini idrografici dei laghi Iseo e Garda	BS, BG
IM-09	Nodo Idraulico di Milano	Fascia pedemontana occidentale e area metropolitana milanese sulla quale si sviluppa il reticolo idraulico (Olona – Seveso – Lambro) insistente sulla città metropolitana di Milano	CO, LC, MB, MI, VA
IM-10	Pianura centrale	Bacini idrografici di pianura dell'Adda (a valle del Lago di Como), del Brembo e Serio	BG, CR, LC, LO, MB, MI
IM-11	Alta pianura orientale	Bacini idrografici di pianura dell'Oglio (a	BG, BS, CR, MN



CODICE	DENOMINAZIONE	DESCRIZIONE	PROVINCE INTERESSATE
		valle del lago d'Iseo), del Chiese, del Mella e del Mincio (a valle del lago di Garda)	
IM-12	Bassa pianura occidentale	Lomellina e porzione del bacino idrografico lombardo del Sesia, pianura pavese e fascia di pianura dell'Oltrepò pavese, comprendendo il corso del Po e del Ticino fino alla loro confluenza	MI, PV
IM-13	Bassa pianura centro-occidentale	Bassa pianura centro-occidentale, con i bacini idrografici dell'Olona meridionale, del Lambro meridionale e del Lambro, comprendendo il corso del Po tra la confluenza del Ticino e dell'Adda	CR, LO, MI, PV
IM-14	Bassa pianura centro-orientale	Bassa pianura cremonese e mantovana, comprendendo il corso del Po tra la confluenza dell'Adda e dell'Oglio	CR, MN
IM-15	Bassa pianura orientale	Bassa pianura mantovana e Oltrepò mantovano, compreso il corso del Po tra la confluenza dell'Oglio e il confine regionale, il bacino idrografico lombardo del Secchia e il basso bacino idrografico del Mincio	MN
IM-16	Appennino pavese	Territorio dell'Appennino pavese	PV





Il Comune di Gazzaniga appartiene per il rischio idrogeologico-idraulico alla zona omogenea IM-06 (Orobie Bergamasche).

RISCHIO	COMUNE	CODICE ZONA OMOGENEA	DENOMINAZIONE
IDROGEOLOGICO - IDRAULICO	GAZZANIGA	IM-06	Orobie bergamasche

#### 4.2 Codici e soglie di pericolo idrogeologico e idraulico

Per la procedura dettagliata delle metodologie applicate per la definizione delle soglie di precipitazioni, si rimanda ad ogni modo alla direttiva regionale del sistema di allertamento (D.g.r. 21 dicembre 2020 - n. XI/4114).

Nell'immagine seguente è sintetizzato il sistema di identificazione dei valori di precipitazione definito da Regione Lombardia che fanno passare da una determinata criticità ad una successiva:

- **A** rappresenta la soglia di criticità che fa passare dallo stato di normalità allo stato di criticità ordinaria.
- **B** definisce il passaggio dalla fase di criticità ordinaria alla fase di criticità moderata.
- **C** definisce il passaggio dalla fase di criticità moderata alla fase di criticità elevata.

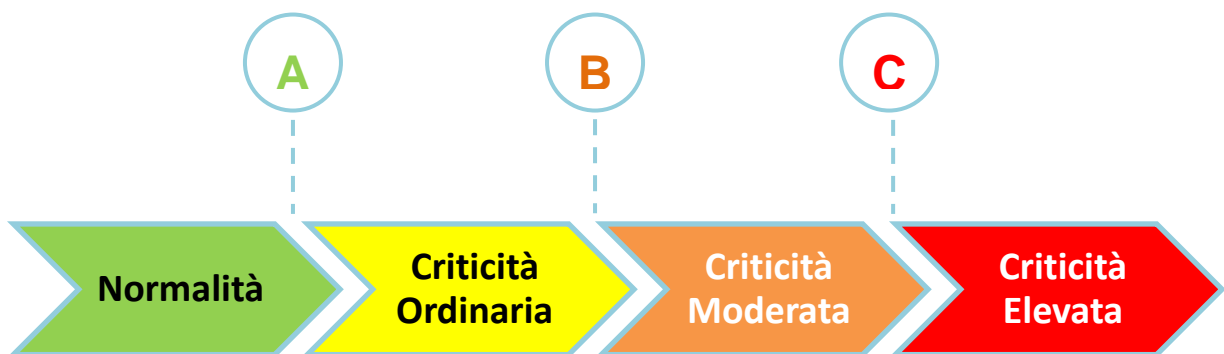


Figura 1 - Condizioni di criticità e soglie per il rischio idrogeologico - idraulico



Il quadro dei codici di pericolo associati alle soglie pluviometriche di allertamento determinate, per durate di 6, 12 e 24 ore, per ciascuna zona omogenea definita precedentemente, è il seguente:



Z.O.	CODICI DI PERICOLO IDROGEOLOGICO-IDRAULICO														
	mm/6h					mm/12h					mm/24h				
	-	P1	P2	P3	P4	-	P1	P2	P3	P4	-	P1	P2	P3	P4
IM-01	0-15	15-35	35-45	45-70	>70	0-20	20-45	45-55	55-85	>85	0-25	25-60	60-85	85-110	>110
IM-02	0-15	15-30	30-40	40-65	>65	0-20	20-40	40-50	50-80	>80	0-25	25-50	50-80	80-100	>100
IM-03	0-15	15-30	30-40	40-65	>65	0-20	20-40	40-50	50-80	>80	0-25	25-50	50-80	80-105	>105
IM-04	0-15	15-40	40-50	50-80	>80	0-20	20-50	50-65	65-100	>100	0-25	25-70	70-90	90-120	>120
IM-05	0-15	15-40	40-50	50-80	>80	0-20	20-50	50-65	65-100	>100	0-25	25-70	70-90	90-120	>120
<b>IM-06</b>	<b>0-15</b>	<b>15-35</b>	<b>35-50</b>	<b>50-70</b>	<b>&gt;70</b>	<b>0-20</b>	<b>20-45</b>	<b>45-60</b>	<b>60-90</b>	<b>&gt;90</b>	<b>0-25</b>	<b>25-60</b>	<b>60-80</b>	<b>80-115</b>	<b>&gt;115</b>
IM-07	0-15	15-30	30-40	40-65	>65	0-20	20-40	40-50	50-80	>80	0-25	25-50	50-70	70-100	>100
IM-08	0-15	15-35	35-50	50-70	>70	0-20	20-45	45-60	60-90	>90	0-25	25-55	55-80	80-115	>115
IM-09	0-15	15-30	30-35	35-60	>60	0-20	20-35	35-45	45-75	>75	0-25	25-45	45-60	60-90	>90



IM-10	0-15	15-35	35-45	45-70	>70	0-20	20-45	45-55	55-85	>85	0-25	25-55	55-80	80-110	>110
IM-11	0-15	15-30	30-40	40-65	>65	0-20	20-40	40-50	50-80	>80	0-25	25-50	50-70	70-100	>100
IM-12	0-15	15-35	35-45	45-70	>70	0-20	20-45	45-55	55-85	>85	0-25	25-55	55-80	80-110	>110
IM-13	0-15	15-35	35-45	45-70	>70	0-20	20-45	45-55	55-85	>85	0-25	25-55	55-80	80-110	>110
IM-14	0-15	15-30	30-40	40-65	>65	0-20	20-40	40-50	50-80	>80	0-25	25-50	50-70	70-100	>100
IM-15	0-15	15-30	30-40	40-65	>65	0-20	20-40	40-50	50-80	>80	0-25	25-50	50-70	70-100	>100
IM-16	0-15	15-30	30-35	35-60	>60	0-20	20-35	35-45	45-75	>75	0-25	25-45	45-60	60-90	>90

Dove:

**A = Soglia di passaggio da nessuna criticità a criticità ordinaria**

**B = Soglia di passaggio da criticità ordinaria a criticità moderata**

**C = Soglia di passaggio da criticità moderata a criticità elevata**

*Indicata con colore marrone la zona omogenea relativa al Comune di Gazzaniga*



**Studio G.E.A.**

Via La Patta, 30/d - 24020 Ranica (BG)  
Tel e Fax 035.340112 - e-mail: gea@mediacom.it



Di seguito, vengono suddivise le precedenti soglie di criticità in funzione della durata di precipitazione (6, 12 e 24 ore), valevoli per il Comune di Gazzaniga:

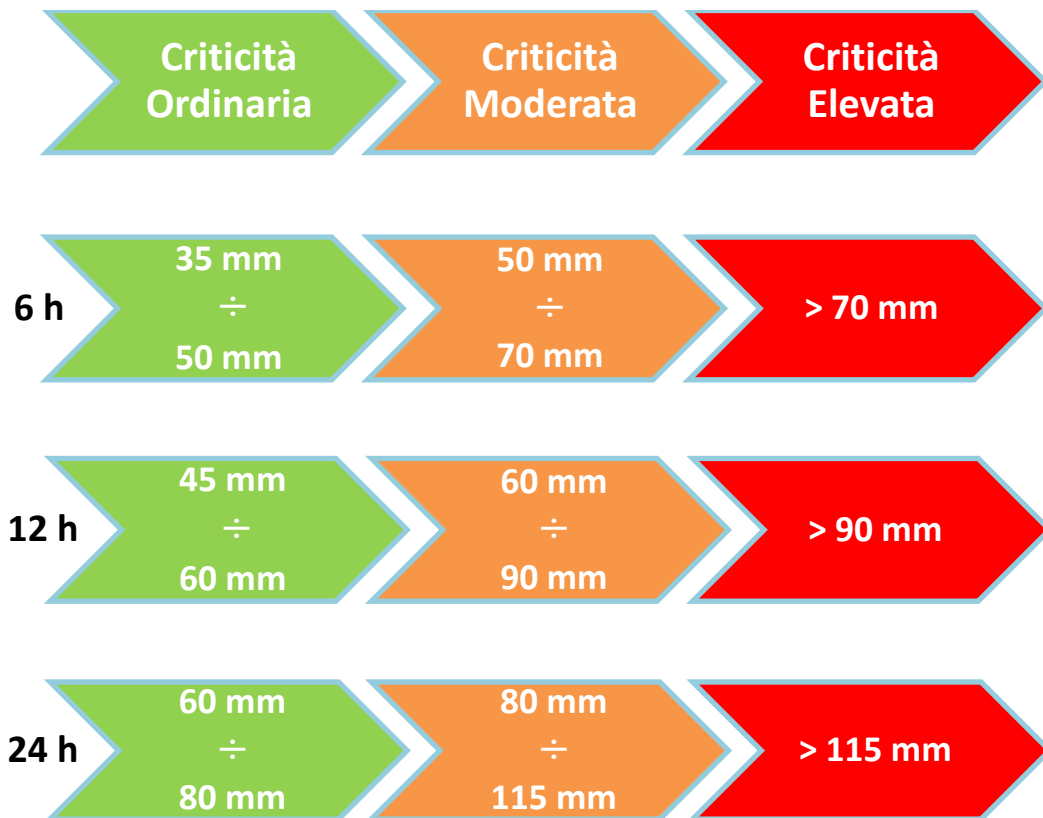
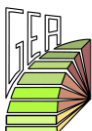


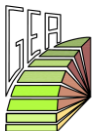
Figura 2 - Soglie per il rischio idrogeologico - idraulico suddivise per durata di precipitazione (6, 12 e 24 h) relative al Comune di Gazzaniga



## 5 FASI OPERATIVE GENERALI

Nelle pagine seguenti vengono descritte le azioni operative che l'Unità di Crisi Locale deve attivare in corrispondenza di fasi di allertamento specifiche o comunque in caso di fenomeno/evento idraulico.

È importante sottolineare che le fasi operative non sono vincolate a singoli scenari di rischio locale, ma sono valedoli su tutto il territorio per qualsiasi casistica legata all'esondazione del Serio.



## 6 SCENARI DI RISCHIO LOCALE

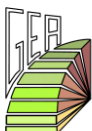
Nelle pagine seguenti vengono descritti gli specifici scenari di rischio, che consistono in eventi locali legati a situazioni di criticità note e di più probabile accadimento.

Mentre le Fasi Operative **di cui al capitolo precedente** servono ad indirizzare le azioni dell'Unità di Crisi Locale in modo generale e per qualsiasi evento o fenomeno che si verifichi entro il territorio comunale, gli scenari costituiscono casi più specifici e localizzati di applicazione delle fasi stesse, e sono comprensivi dei punti di monitoraggio stabiliti per i fenomeni previsti o in atto.

È dunque bene ribadire che gli scenari di rischio non costituiscono assolutamente gli unici eventi o fenomeni di possibile accadimento sul territorio comunale, ma descrivono semplicemente alcune situazioni specifiche più probabili, storicamente note e/o di maggiore importanza. Altri fenomeni, anche molto diversi e/o lontani da quelli delineati negli scenari, possono comunque verificarsi e dovranno essere affrontati proprio tramite le Fasi Operative **di cui al capitolo precedente**.

Gli scenari idraulici sono, in sintesi, i seguenti:

- GA\_SCidr-1: Esondazione del Fiume Serio in zona Campo Sportivo



## 7 MANUALE DI COMPORTAMENTO

Nelle pagine seguenti sono riportati alcuni consigli utili per fronteggiare, a livello pratico, il rischio idraulico.





### **IN CASO DI INONDAZIONE O ALLAGAMENTO**

- Allontanatevi in fretta dalle zone alluvionate.
- Non avvicinatevi alle rive dei corsi d'acqua, a terrapieni, argini o ponti che potrebbero crollare.
- Se possibile, riparatevi in una zona sopraelevata dal terreno, lontano dai corsi d'acqua.

### **IN STRADA**

- Evitate di mettervi in viaggio se sono previste precipitazioni tali da compromettere la viabilità.
- Non transitate in strade anche parzialmente allagate.
- In auto fate attenzione a argini, sottopassi o cunette: le pozze potrebbero essere più profonde del previsto o l'arrivo improvviso di acqua o fango potrebbe travolgere l'auto.
- Se l'acqua sta invadendo la sede stradale, moderate la velocità per non perdere il controllo del mezzo, non fermatevi e cercate di raggiungere una zona libera dalle acque.



### **IN CASA**

- Non scendete in cantine, seminterrati o garage, potrebbero venir allagati all'improvviso e intrappolarvi.
- Se siete bloccati in casa dall'alluvione, salite ai piani superiori o sul tetto.
- Non usate l'ascensore.
- Chiudete il gas e l'impianto elettrico ed evitate di entrare in contatto con la corrente elettrica con mani e piedi bagnati.
- Se avete il riscaldamento a gasolio, interrompetene l'erogazione per evitare fuoriuscite di combustibile.
- Non cercate di arginare le piccole falle: masse d'acqua maggiori potrebbero irrompere all'improvviso e travolgervi.

### **DOPO L'INONDAZIONE**

- Attendete le indicazioni delle autorità prima di rientrare in casa.
- Non guidate su strade allagate: potrebbero esserci buche, tombini aperti o cavi elettrici scoperti.
- L'acqua del rubinetto potrebbe essere stata contaminata da scarichi o inquinanti: usatela solo se non è stato vietato da Avvisi o Ordinanze Comunali.

